StoryMaps - iets anders doen met je foto's

Om een Arcgis StoryMap te maken, moet je eerst een privé-account aanmaken bij ESRI.
https://www.arcgis.com/home/createaccount.html

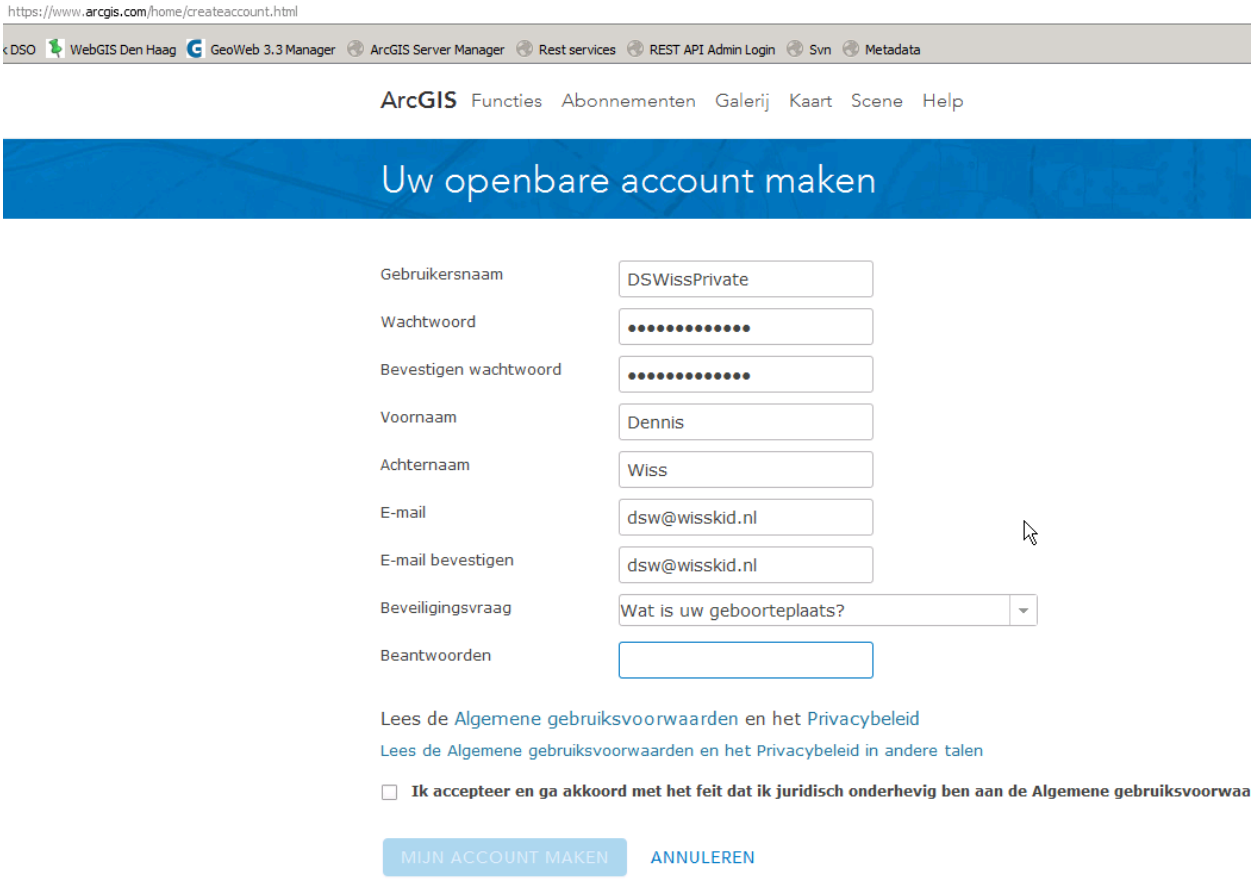

Na het accepteren van de voorwaarden en de knop "Mijn account maken" drukken kom je in je account scherm.

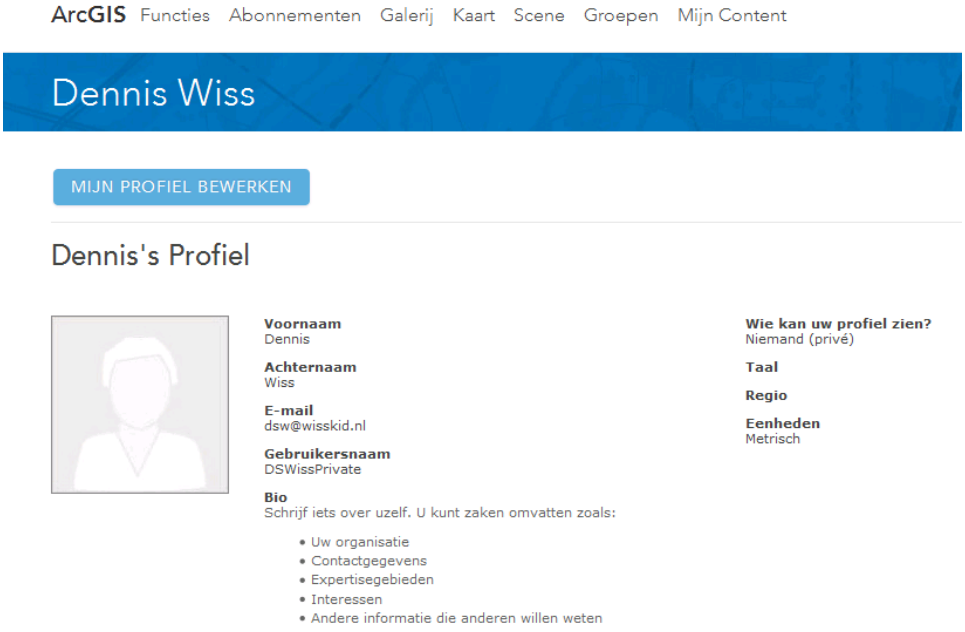

StoryMaps - iets anders doen met je foto's

Hierna ga je naar de storymap website (https://storymaps.arcgis.com/en/app-list/)
en kies je een Story Map Tour (https://www.arcgis.com/apps/MapTour/?fromScratch).

Nu moeten we onze foto's toevoegen. Als je een bedrijfsaccount hebt, kan je deze uploaden naar je arcgis online account, maar als privé user heb je dit niet. Het makkelijkste is via google picasa of Flickr.



Klik aan waar je foto's staan. LET OP deze foto's moeten al een georeferentie hebben, anders moet je deze per foto met de hand bepalen. Als je een gps route bestand hebt kan je deze met veel verschillende programma's toevoegen aan je fotos.



Als je de foto's importeert uit bijvoorbeeld Flickr, dan moet je er wel voor zorgen dat de Arcgis Storymap de rechten heeft om deze locaties uit de exif van de foto's te lezen.

StoryMaps - iets anders doen met je foto's

In Flickr doe je dat met Batch Organize, dan Batch edit en 'change geoprivacy'.

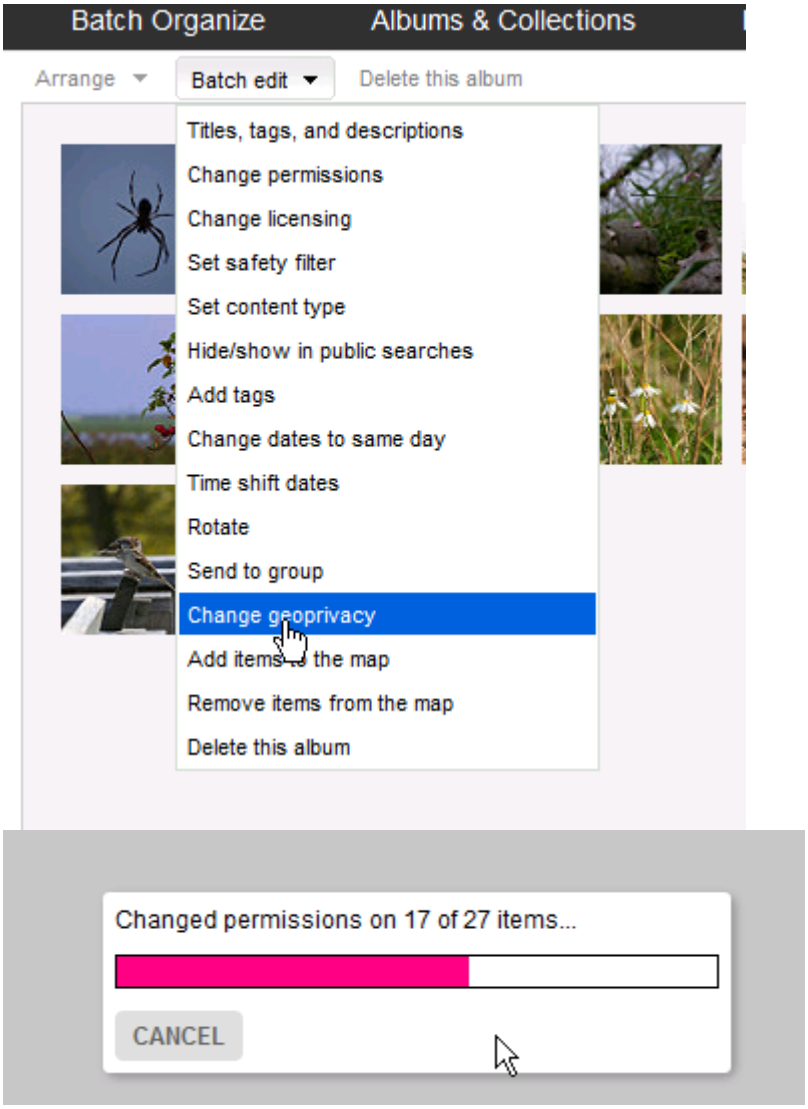

Wanneer de rechten goed staan kan je de foto's importeren en zijn ze gelijk ge-georefereerd. (zie volgende pagina)

Uw afbeeldingen/video's selecteren en zoeken

Klik of tik op de afbeeldingen die u wilt importeren om ze te lokaliseren. Waarom zijn mijn afbeeldingen/video's niet geografisch gelokaliseerd?

Lokaliseren (0)

Gelokaliseerd (27)

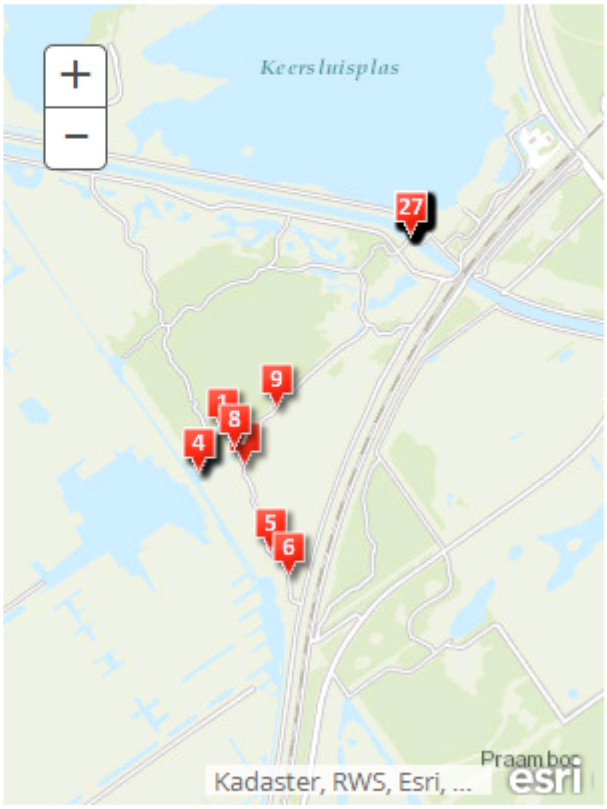

Importeren Vorige

StoryMaps - iets anders doen met je foto’s

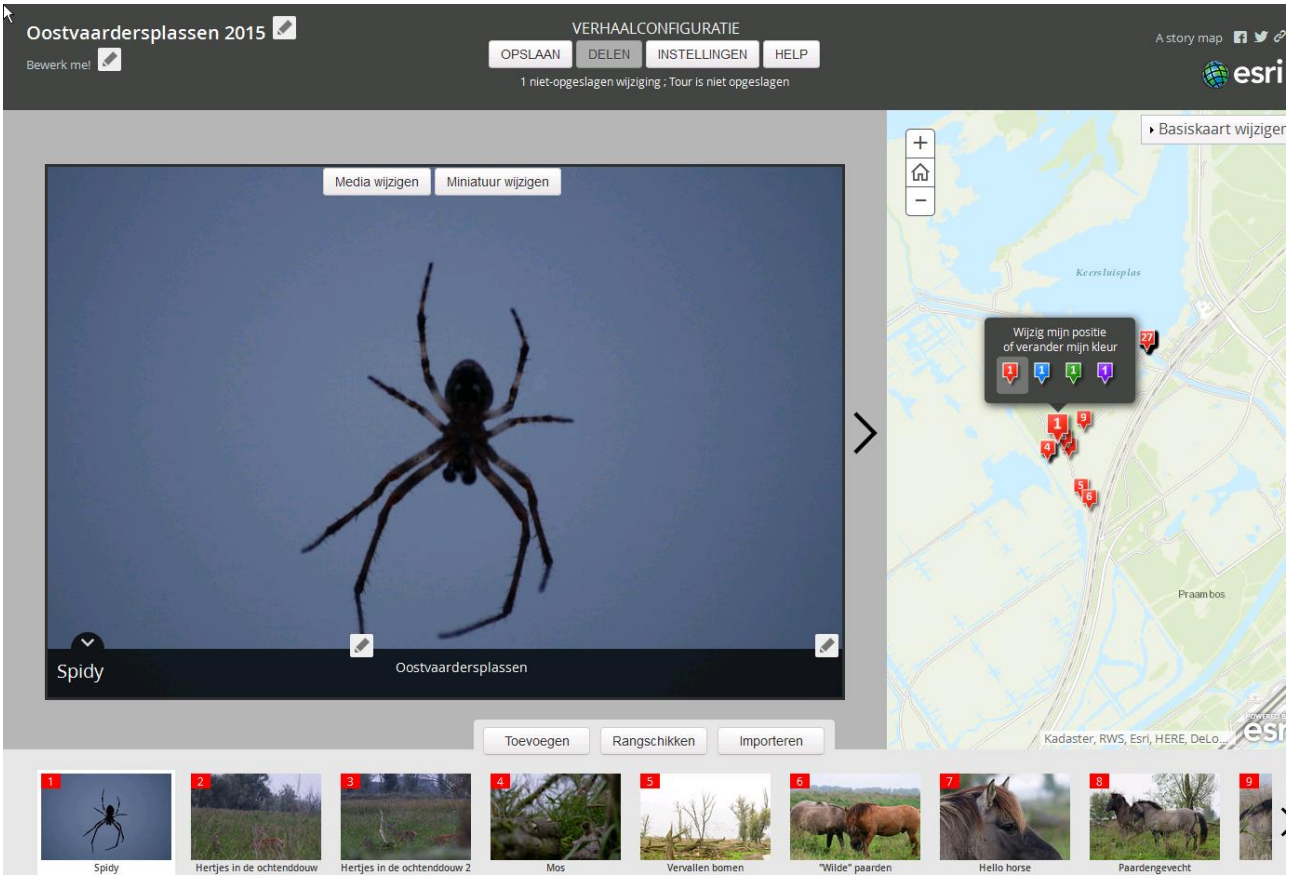

Wanneer je nu de Opslaan knop drukt heb je een basic Storymap tour gemaakt.



http://arcg.is/1VR31hc